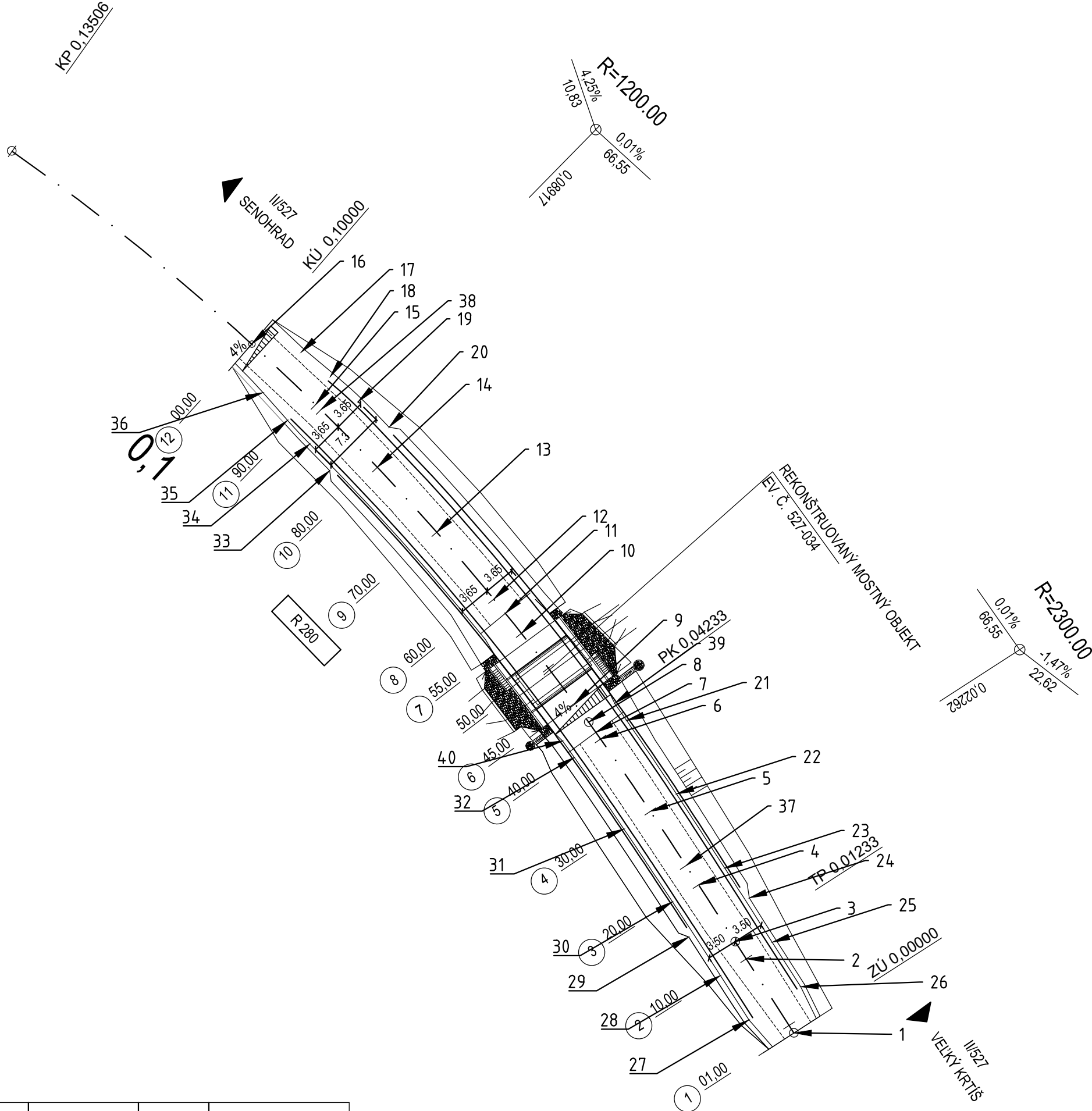




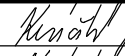

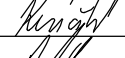
č.bodu	Y	X	Z	pozn.
1	416184.962	1272064.222	589.800	ZÚ
2	416190.376	1272055.797	589.660	km 0,01000
3	416191.643	1272053.841	589.630	TP 0,01233
4	416195.798	1272047.378	589.550	km 0,02000
5	416201.279	1272039.031	589.490	km 0,03000
6	416206.944	1272030.790	589.470	km 0,04000
7	416207.472	1272030.048	589.470	zač. plnej konš.
8	416208.303	1272028.892	589.470	PK 0,04233
9	416209.871	1272026.736	589.470	km 0,04500
10	416215.938	1272018.789	589.470	km 0,05500
11	416217.761	1272016.512	589.470	koniec plmej konš.
12	416219.078	1272014.897	589.470	km 0,06000
13	416225.563	1272007.286	589.490	km 0,07000
14	416232.315	1271999.911	589.580	km 0,08000
15	416239.327	1271992.781	589.760	km 0,09000
16	416246.596	1271985.900	590.020	KÚ
17	416241.001	1271986.843	590.010	
18	416237.674	1271989.614	589.920	
19	416234.507	1271992.457	589.840	
20	416230.975	1271995.364		krajnica
21	416203.981	1272028.690	589.610	
22	416198.314	1272037.047	589.580	
23	416192.026	1272045.471	589.610	
24	416190.023	1272048.858		krajnica
25	416187.431	1272053.905	589.680	
26	416184.188	1272058.953	589.740	
27	416190.077	1272062.737	589.510	
28	416193.320	1272057.689	589.450	
29	416196.911	1272053.316		krajnica
30	416198.756	1272049.318	589.360	
31	416204.282	1272041.040	589.320	
32	416209.919	1272032.899	589.320	
33	416237.727	1272000.286		krajnica
34	416239.991	1271997.262	589.550	
35	416242.511	1271994.581	589.640	
36	416245.323	1271991.418	589.760	
37	416197.216	1272045.192	589.530	vB 0,02262
38	416238.723	1271993.355	589.740	VB 0,08917

39	416205.341	1272026.756	589.610	
40	416211.265	1272031.022	589.330	



SÚRADNICOVÝ SYSTÉM: S-JTSK v realizácii JTSK
VÝŠKOVÝ SYSTÉM: BALŤ PO VYROVNANÍ

Zodpovedný projektant	Ing. Zuzana Podolcová		 Trnavská 27, 831 04 BRATISLAVA
GENERÁLNY PROJEKTANT			
Zákazkové číslo:	1915		

Zodpovedný projektant objektu:	Ing. Soňa Keráčiková		 Trnavská 27, 831 04 BRATISLAVA	
Navrhov - vypracoval:	Ing. Soňa Keráčiková			
Kontroloval:	Ing. Vladimír Piťák			
Kraj:	Banskobystrický	Okres:		Krupina
Investor - stavebník:	Banskobystrický samosprávny kraj Nám. SNP 23 974 01 Banská Bystrica			
Stavba:	Rekonštrukcia ciest a mostov II/526 Devičie - Senohrad a II/527 Dobrá Niva - Senohrad I. etapa - úseky v rámci okresu Krupina Časť A: Cesta II/527			
Názov SO:	SO 527-034.02 Rekonštrukcia mosta ev. č. 527-034 km 68,338 - úprava komunikácie			
Názov prílohy:	Vytyčovací plán			
Stupeň - účel:			DSPRS	
Zákazkové číslo:			1915	
Dátum:			10/2020	
Počet A4::			3x A4	
Mierka:			1:500	
Číslo SO:			Súprava:	
527-034.02				
Príloha:				
6				